



بلدية جمّال

التشخيص المالي والفني  
لبرنامج الإستثمار لسنة  
2019

نوفمبر 2018



## إرشادات



◆ العنوان : نهج بونس بن أحمد جمال

◆ الهاتف : 73 486 006

◆ 73 486 226

◆ الفاكس : 73 486 827

◆ البريد الإلكتروني: [contact@c-jemmel.tn](mailto:contact@c-jemmel.tn)

◆ موقع واب : [www.c-jemmel.tn](http://www.c-jemmel.tn)



## تقديم



◆ تقع مدينة جمال بالساحل التونسي وتمسح مساحة قدرها 1960 هكتارا ويسكنها 50250 نسمة .

◆ تم احداث بلدية جمال بمقتضى الأمر المؤرخ في 19 فيفري 1921 وأهم الأنشطة الاقتصادية هي التسيج وصناعة الأجر والفلاحة.

◆ نعتني بلدية جمال بالخصوص بتحسين ظروف عيش المواطنين وتسعى بالوسائل المتوفرة إلى تطوير الخدمات المقدمة .

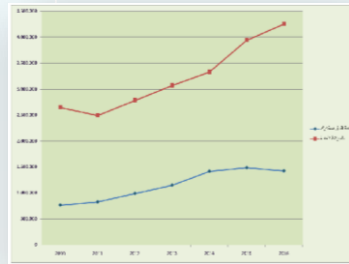
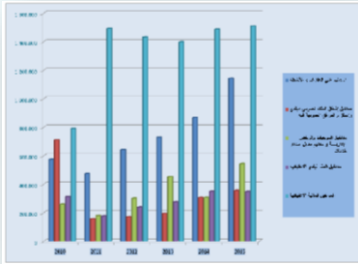


1960 هكتار	مساحة المنطقة البلدية:	▶
50275 نسمة	عدد السكان:	▶ ←
11467 أسرة	عدد الأسر:	▶
13614 مسكنا	عدد المساكن:	▶
5 (جمال الجوفي، جمال القبلي، جمال الشرقي، جمال الغربي والطيائرة)	عدد العمادات:	▶



بلدية جمّال

# التشخيص المالي لبرنامج الإستثمار لسنة 2019



# الفهرس

1	أهم المقايض خلال سنوات 2011-2018	■
2	أهم المصاريف المسجلة خلال سنوات 2011-2018	■
3	تطور المناب من المال المشترك ومساهمته في الميزانية	■
4	تطور الأجور ونسبتها العامة من الميزانية	■
5	تطور طاقة الإدخار بين مساهمة العنوان الأول في مصاريف العنوان الثاني والمال الإحتياطي خلال سنوات 2011-2018	■
6	تطور الإدخار من المال الإحتياطي ومساهمته في الميزانية	■
7	خلاص أفساط وفوائد القروض من سنة 2011 إلى سنة 2018	■
8	إنجاز الميزانية بين التقديرات والمحقق بين سنوات 2011-2018	■

إحصائيات

• أهم المقاييس

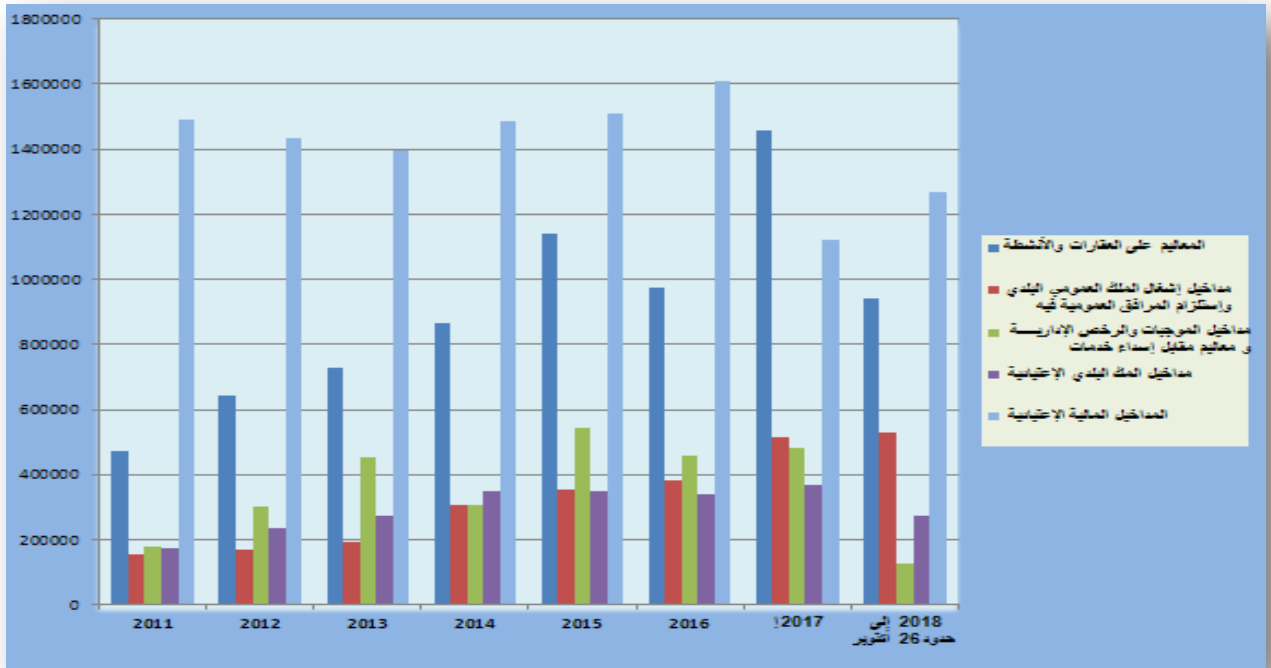
بلدية جمال

• خلال السنوات

بلدية جمال

• 2018-2011

المدينة								البيان	الأصناف
2018 إلى حدود 26 أكتوبر	2017	2016	2015	2014	2013	2012	2011		
942894	1457466	973004	1141636	866153	727869	641154	473113	المعايير على العقارات والأنشطة	1
527969	515060	383220	354828	305367	193802	170837	155802	مداخل إشغال الملك العمومي البلدي وإستئجار المرافق العمومية فيه	2
127913	483609	460063	542613	306455	451529	300415	179370	مداخل الموجهات والرخص الإدارية و معايير مقابل إساءة خدمات	3
272933	367789	340611	347184	348396	274985	237807	175108	مداخل الملك البلدي الإعتيادية	5
1270062	1119869	1610289	1508172	1485387	1396841	1432068	1491241	المداخل المالية الإعتيادية	6



إحصائيات

بلدية جمال

بلدية جمال

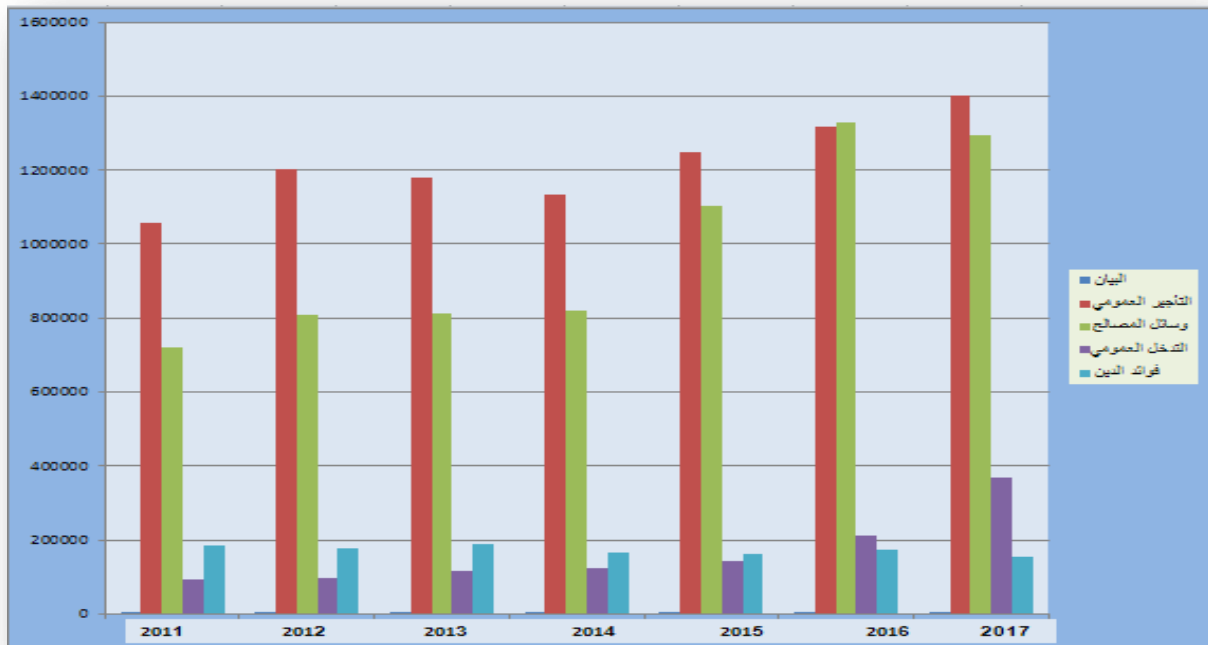
أهم المصاريف المسجلة •

• خلال السنوات

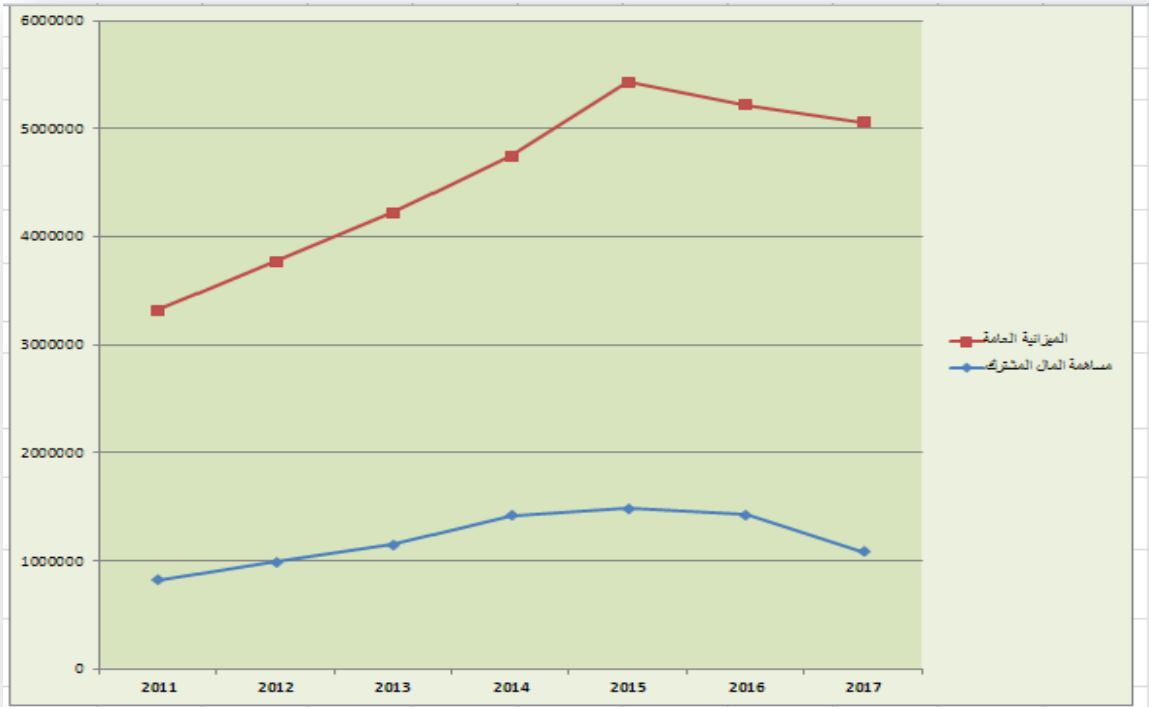
• من 2011

• إلى 2017

2017	2016	2015	2014	2013	2012	2011	البيان	الأقسام
1402205	1316646	1247513	1134079	1179055	1202521	1057482	التأجير العمومي	1
1292896	1329578	1104367	819400	810579	807149	720907	وسائل المصالح	2
369716	210513	140800	124654	116615	97492	91725	التدخل العمومي	3
155720	174599	160564	167256	186846	177039	183955	قوائد الدين	5
3220537	3031337	2653244	2245389	2293095	2284201	2054069	الجملة	



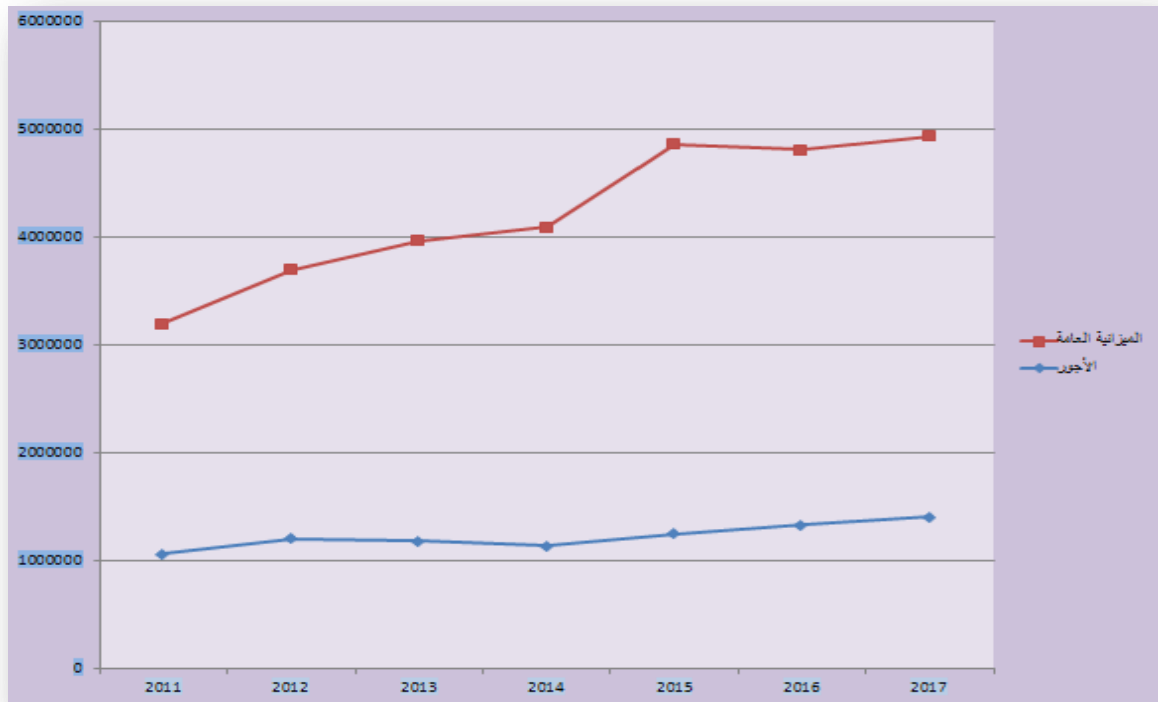
نسبة المساهمة في الميزانية	الميزانية العامة	مساهمة المال المشترك	
33	2493756	823733	2011
35	2784183	987206	2012
37	3069797	1148897	2013
42	3325758	1416452	2014
37	3939542	1487059	2015
38	3794137	1425084	2016
27	3.968.031	1.088.035	2017



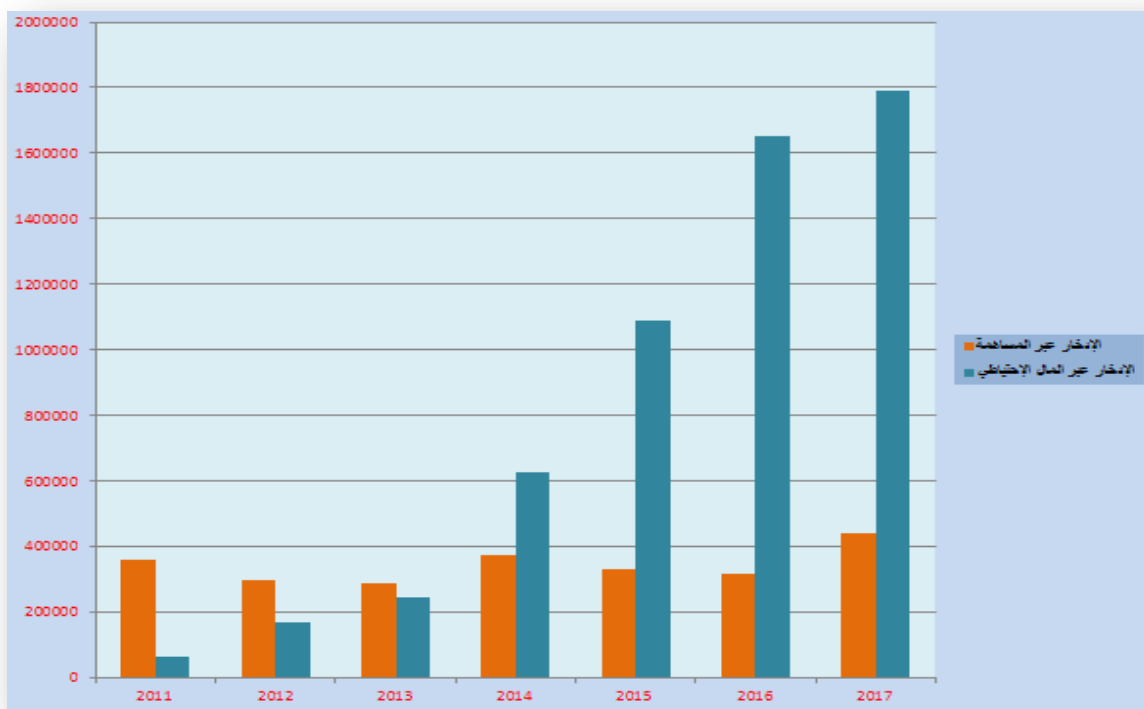


- تطور الأجور ونسبتها العامة
- من الميزانية العامة

النسبة من الميزانية	الميزانية العامة	الأجور	
49	2135953	1057482	2011
48	2487725	1202521	2012
42	2780480	1179055	2013
38	2953409	1134079	2014
34	3611284	1247513	2015
38	3478159	1316646	2016
39	3527227	1402205	2017



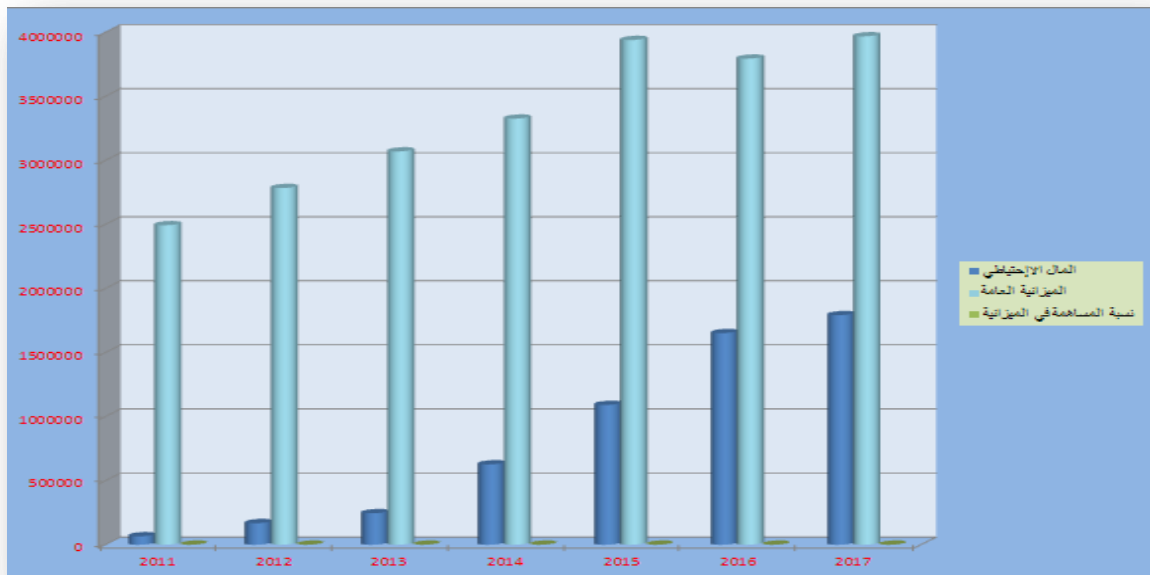
الإذخار عبر المال الإحتياطي	الإذخار عبر المساهمة	
65644	357803	2011
168160	296458	2012
245795	289317	2013
626780	372349	2014
1090647	328258	2015
1651104	315977	2016
1791612	440804	2017



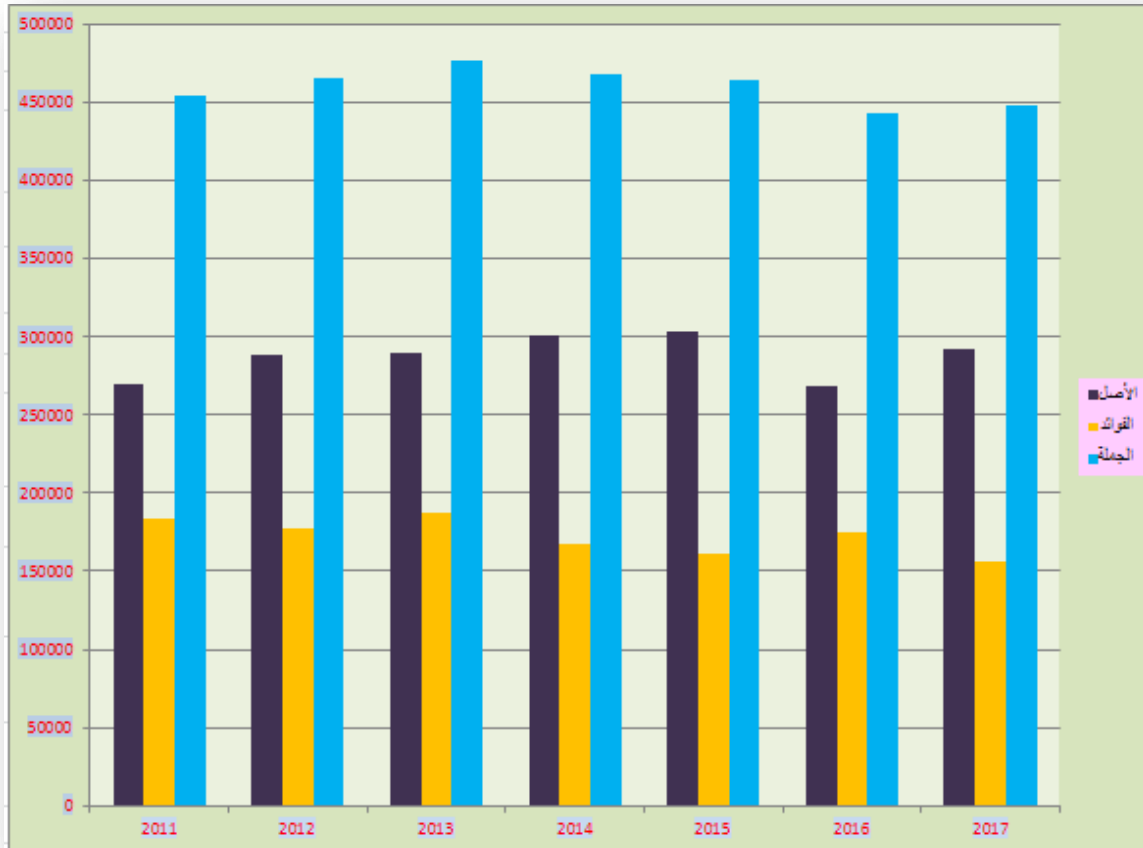
- تطور الإدخار من المال الإحتياطي

- ومساهمته في الميزانية

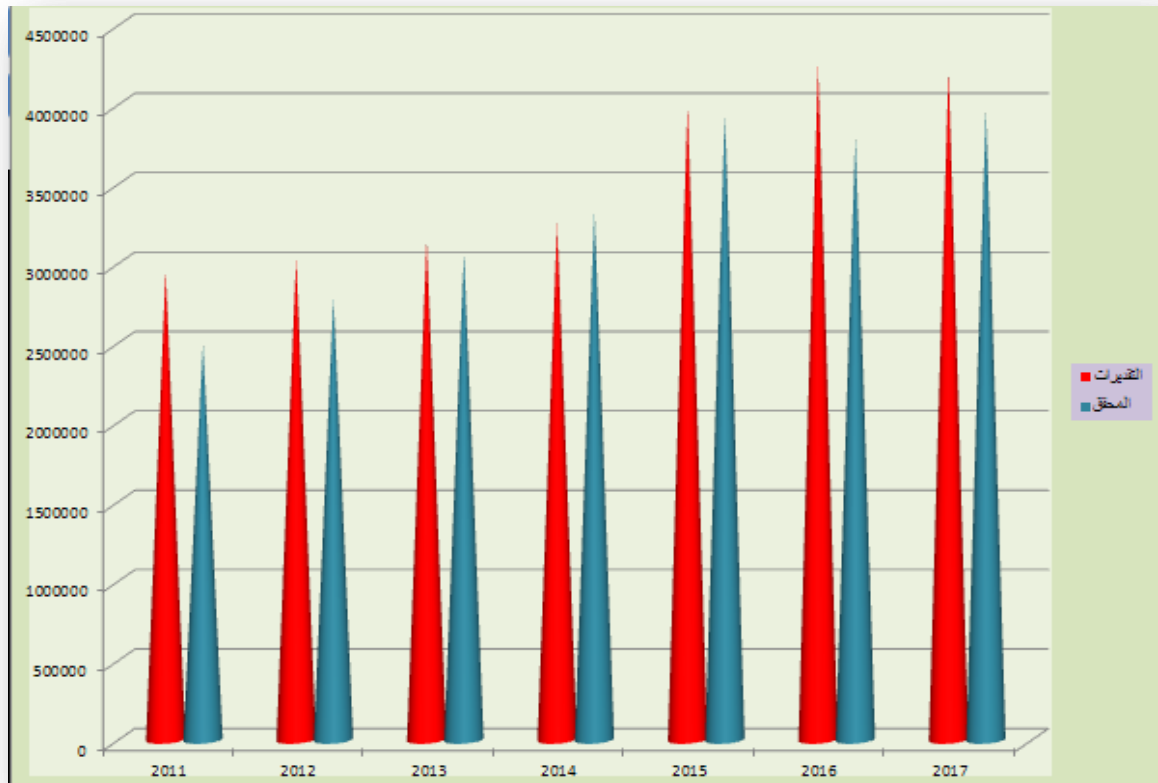
نسبة المساهمة في الميزانية	الميزانية العامة	المال الإحتياطي	
3	2493756	65644	2011
6	2784183	168160	2012
8	3069797	245795	2013
18	3325758	626780	2014
27	3939542	1090647	2015
43	3.794.137	1.651.104	2016
45	3.968.031	1.791.612	2017



الجملة	القوائد	الأصل	
453850	183955	269895	2011
464925	177039	287886	2012
475890	186846	289044	2013
467697	167256	300441	2014
464117	160564	303553	2015
442.298	174.599	267.699	2016
448.061	155.720	292.341	2017



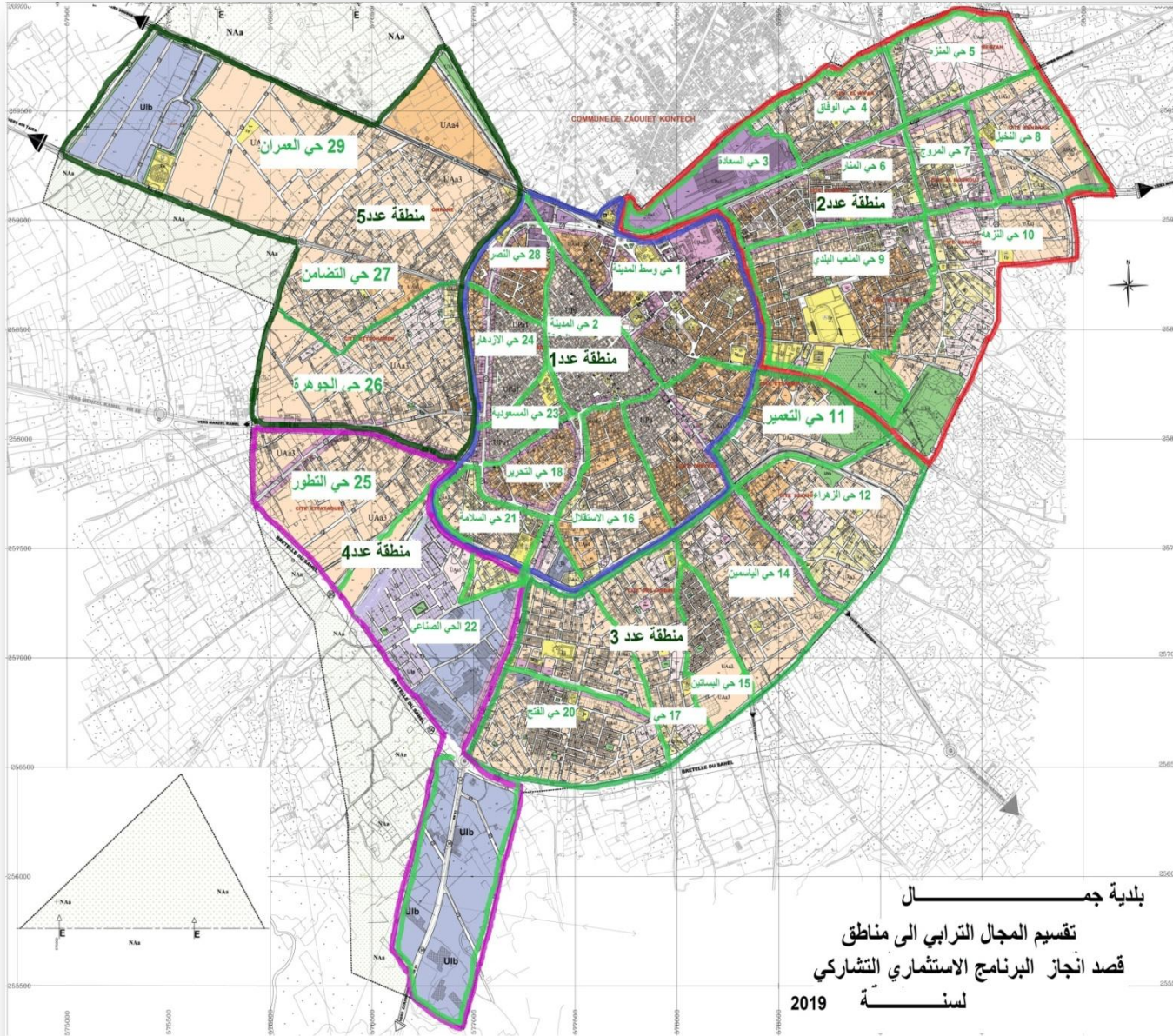
النسبة	المحقق	التقديرات	
85	2493756	2951000	<b>2011</b>
91	2784183	3031376	<b>2012</b>
98	3069797	3146000	<b>2013</b>
102	3325758	3250000	<b>2014</b>
98	3939542	4000000	<b>2015</b>
89	3794137	4250000	<b>2016</b>
94	3968031	4220000	<b>2017</b>





بلدية جمّال

# التشخيص الفني لبرنامج الإستثمار لسنة 2019



**LEGENDE**

UAa1	ZONE D'AMENAGEMENT URBAIN A
UAa2	ZONE D'AMENAGEMENT URBAIN A
UAa3	ZONE D'AMENAGEMENT URBAIN A
UAa4	ZONE D'AMENAGEMENT URBAIN A
UAa5	ZONE D'AMENAGEMENT URBAIN A
UAa6	ZONE D'AMENAGEMENT URBAIN A
UAa7	ZONE D'AMENAGEMENT URBAIN A
UAa8	ZONE D'AMENAGEMENT URBAIN A
UAa9	ZONE D'AMENAGEMENT URBAIN A
UAa10	ZONE D'AMENAGEMENT URBAIN A
UAa11	ZONE D'AMENAGEMENT URBAIN A
UAa12	ZONE D'AMENAGEMENT URBAIN A
UAa13	ZONE D'AMENAGEMENT URBAIN A
UAa14	ZONE D'AMENAGEMENT URBAIN A
UAa15	ZONE D'AMENAGEMENT URBAIN A
UAa16	ZONE D'AMENAGEMENT URBAIN A
UAa17	ZONE D'AMENAGEMENT URBAIN A
UAa18	ZONE D'AMENAGEMENT URBAIN A
UAa19	ZONE D'AMENAGEMENT URBAIN A
UAa20	ZONE D'AMENAGEMENT URBAIN A
UAa21	ZONE D'AMENAGEMENT URBAIN A
UAa22	ZONE D'AMENAGEMENT URBAIN A
UAa23	ZONE D'AMENAGEMENT URBAIN A
UAa24	ZONE D'AMENAGEMENT URBAIN A
UAa25	ZONE D'AMENAGEMENT URBAIN A
UAa26	ZONE D'AMENAGEMENT URBAIN A
UAa27	ZONE D'AMENAGEMENT URBAIN A
UAa28	ZONE D'AMENAGEMENT URBAIN A
UAa29	ZONE D'AMENAGEMENT URBAIN A
UAa30	ZONE D'AMENAGEMENT URBAIN A
UAa31	ZONE D'AMENAGEMENT URBAIN A
UAa32	ZONE D'AMENAGEMENT URBAIN A
UAa33	ZONE D'AMENAGEMENT URBAIN A
UAa34	ZONE D'AMENAGEMENT URBAIN A
UAa35	ZONE D'AMENAGEMENT URBAIN A
UAa36	ZONE D'AMENAGEMENT URBAIN A
UAa37	ZONE D'AMENAGEMENT URBAIN A
UAa38	ZONE D'AMENAGEMENT URBAIN A
UAa39	ZONE D'AMENAGEMENT URBAIN A
UAa40	ZONE D'AMENAGEMENT URBAIN A
UAa41	ZONE D'AMENAGEMENT URBAIN A
UAa42	ZONE D'AMENAGEMENT URBAIN A
UAa43	ZONE D'AMENAGEMENT URBAIN A
UAa44	ZONE D'AMENAGEMENT URBAIN A
UAa45	ZONE D'AMENAGEMENT URBAIN A
UAa46	ZONE D'AMENAGEMENT URBAIN A
UAa47	ZONE D'AMENAGEMENT URBAIN A
UAa48	ZONE D'AMENAGEMENT URBAIN A
UAa49	ZONE D'AMENAGEMENT URBAIN A
UAa50	ZONE D'AMENAGEMENT URBAIN A
UAa51	ZONE D'AMENAGEMENT URBAIN A
UAa52	ZONE D'AMENAGEMENT URBAIN A
UAa53	ZONE D'AMENAGEMENT URBAIN A
UAa54	ZONE D'AMENAGEMENT URBAIN A
UAa55	ZONE D'AMENAGEMENT URBAIN A
UAa56	ZONE D'AMENAGEMENT URBAIN A
UAa57	ZONE D'AMENAGEMENT URBAIN A
UAa58	ZONE D'AMENAGEMENT URBAIN A
UAa59	ZONE D'AMENAGEMENT URBAIN A
UAa60	ZONE D'AMENAGEMENT URBAIN A
UAa61	ZONE D'AMENAGEMENT URBAIN A
UAa62	ZONE D'AMENAGEMENT URBAIN A
UAa63	ZONE D'AMENAGEMENT URBAIN A
UAa64	ZONE D'AMENAGEMENT URBAIN A
UAa65	ZONE D'AMENAGEMENT URBAIN A
UAa66	ZONE D'AMENAGEMENT URBAIN A
UAa67	ZONE D'AMENAGEMENT URBAIN A
UAa68	ZONE D'AMENAGEMENT URBAIN A
UAa69	ZONE D'AMENAGEMENT URBAIN A
UAa70	ZONE D'AMENAGEMENT URBAIN A
UAa71	ZONE D'AMENAGEMENT URBAIN A
UAa72	ZONE D'AMENAGEMENT URBAIN A
UAa73	ZONE D'AMENAGEMENT URBAIN A
UAa74	ZONE D'AMENAGEMENT URBAIN A
UAa75	ZONE D'AMENAGEMENT URBAIN A
UAa76	ZONE D'AMENAGEMENT URBAIN A
UAa77	ZONE D'AMENAGEMENT URBAIN A
UAa78	ZONE D'AMENAGEMENT URBAIN A
UAa79	ZONE D'AMENAGEMENT URBAIN A
UAa80	ZONE D'AMENAGEMENT URBAIN A
UAa81	ZONE D'AMENAGEMENT URBAIN A
UAa82	ZONE D'AMENAGEMENT URBAIN A
UAa83	ZONE D'AMENAGEMENT URBAIN A
UAa84	ZONE D'AMENAGEMENT URBAIN A
UAa85	ZONE D'AMENAGEMENT URBAIN A
UAa86	ZONE D'AMENAGEMENT URBAIN A
UAa87	ZONE D'AMENAGEMENT URBAIN A
UAa88	ZONE D'AMENAGEMENT URBAIN A
UAa89	ZONE D'AMENAGEMENT URBAIN A
UAa90	ZONE D'AMENAGEMENT URBAIN A
UAa91	ZONE D'AMENAGEMENT URBAIN A
UAa92	ZONE D'AMENAGEMENT URBAIN A
UAa93	ZONE D'AMENAGEMENT URBAIN A
UAa94	ZONE D'AMENAGEMENT URBAIN A
UAa95	ZONE D'AMENAGEMENT URBAIN A
UAa96	ZONE D'AMENAGEMENT URBAIN A
UAa97	ZONE D'AMENAGEMENT URBAIN A
UAa98	ZONE D'AMENAGEMENT URBAIN A
UAa99	ZONE D'AMENAGEMENT URBAIN A
UAa100	ZONE D'AMENAGEMENT URBAIN A

REPUBLIQUE TUNISIENNE  
 MINISTERE DE L'EGOUTEMENT DU TERRITOIRE  
 MINISTERE DE L'AMENAGEMENT DU TERRITOIRE  
 MINISTERE DE L'URBANISME  
 MINISTERE DE LA SANTE  
 MINISTERE DE LA DEFENSE NATIONALE  
 MINISTERE DE LA CULTURE  
 MINISTERE DE L'EDUCATION SUPERIEURE  
 MINISTERE DE L'INDUSTRIE  
 MINISTERE DE L'INTERIEUR  
 MINISTERE DE LA JUSTICE  
 MINISTERE DE LA MER  
 MINISTERE DE L'ENERGIE  
 MINISTERE DE L'ENVIRONNEMENT  
 MINISTERE DE L'INFORMATION  
 MINISTERE DE LA PLANIFICATION ECONOMIQUE  
 MINISTERE DE LA TRAVAIL

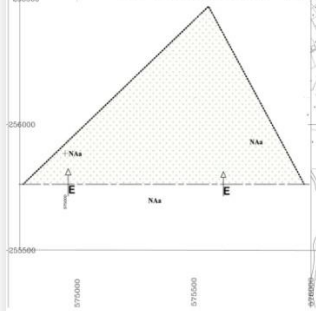
**PLAN D'AMENAGEMENT URBAIN  
 DE LA COMMUNE DE JEMMAL**

ELABORATION: **Ateliers** - Pachtouk, Zouari, Amour, Haddad, Gharbi, Sidi M'hammed, 10, Rue de l'Indépendance, 1000 Tunis

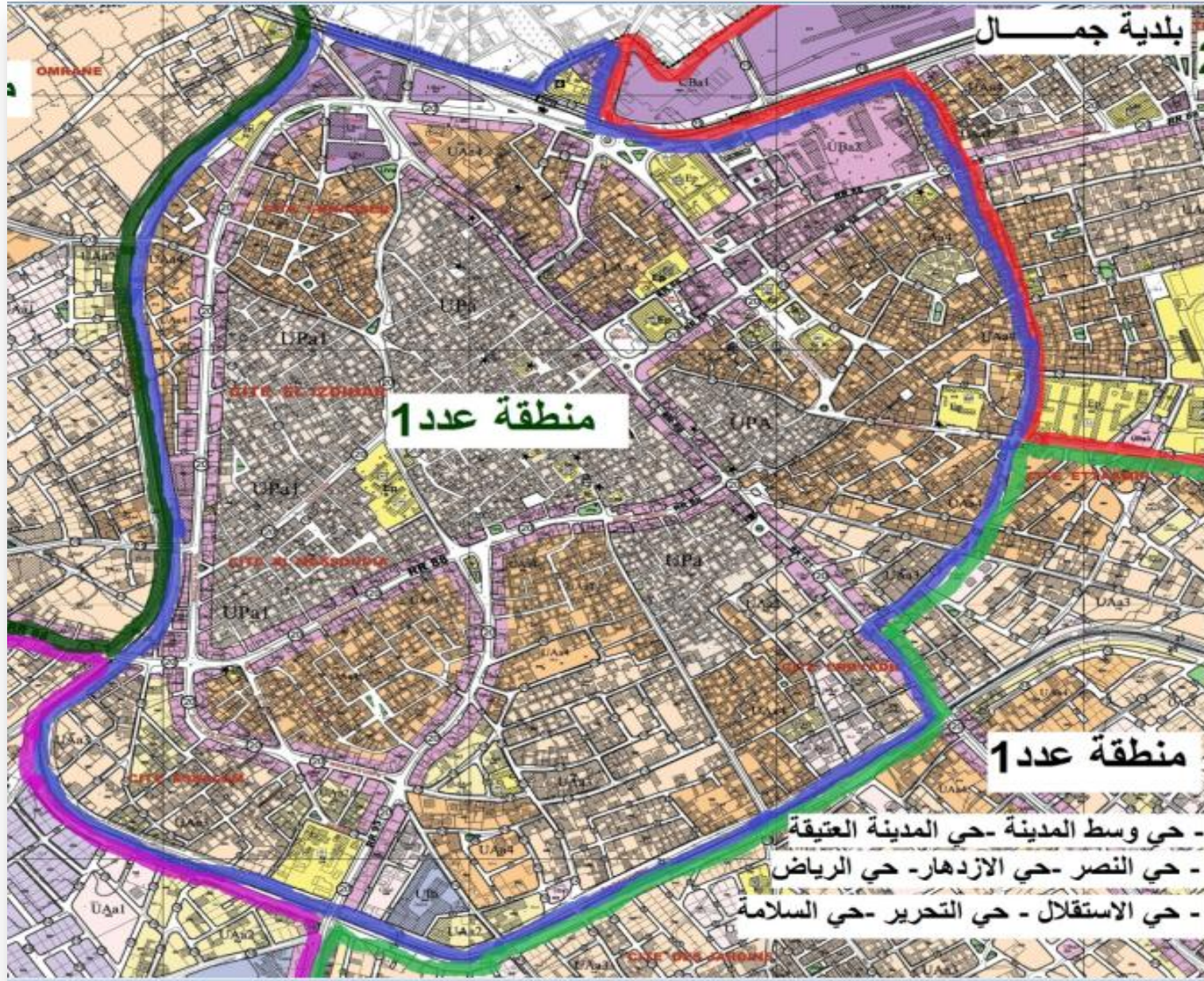
COORDINATION ET SUITE: **DIRECTION DE L'URBANISME** - 10, Rue de l'Indépendance, 1000 Tunis

APPROBATION: **PROJET DE LOI** - 10, Rue de l'Indépendance, 1000 Tunis

**بلدية جـمـال**  
 تقسيم المجال الترابي الى مناطق  
 قصد انجاز البرنامج الاستثماري التشاركي  
 لسنة 2019







بلدية جمال

منطقة عدد 1

منطقة عدد 1

- حي وسط المدينة - حي المدينة العتيقة
- حي النصر - حي الازدهار - حي الرياض
- حي الاستقلال - حي التحرير - حي السلامة





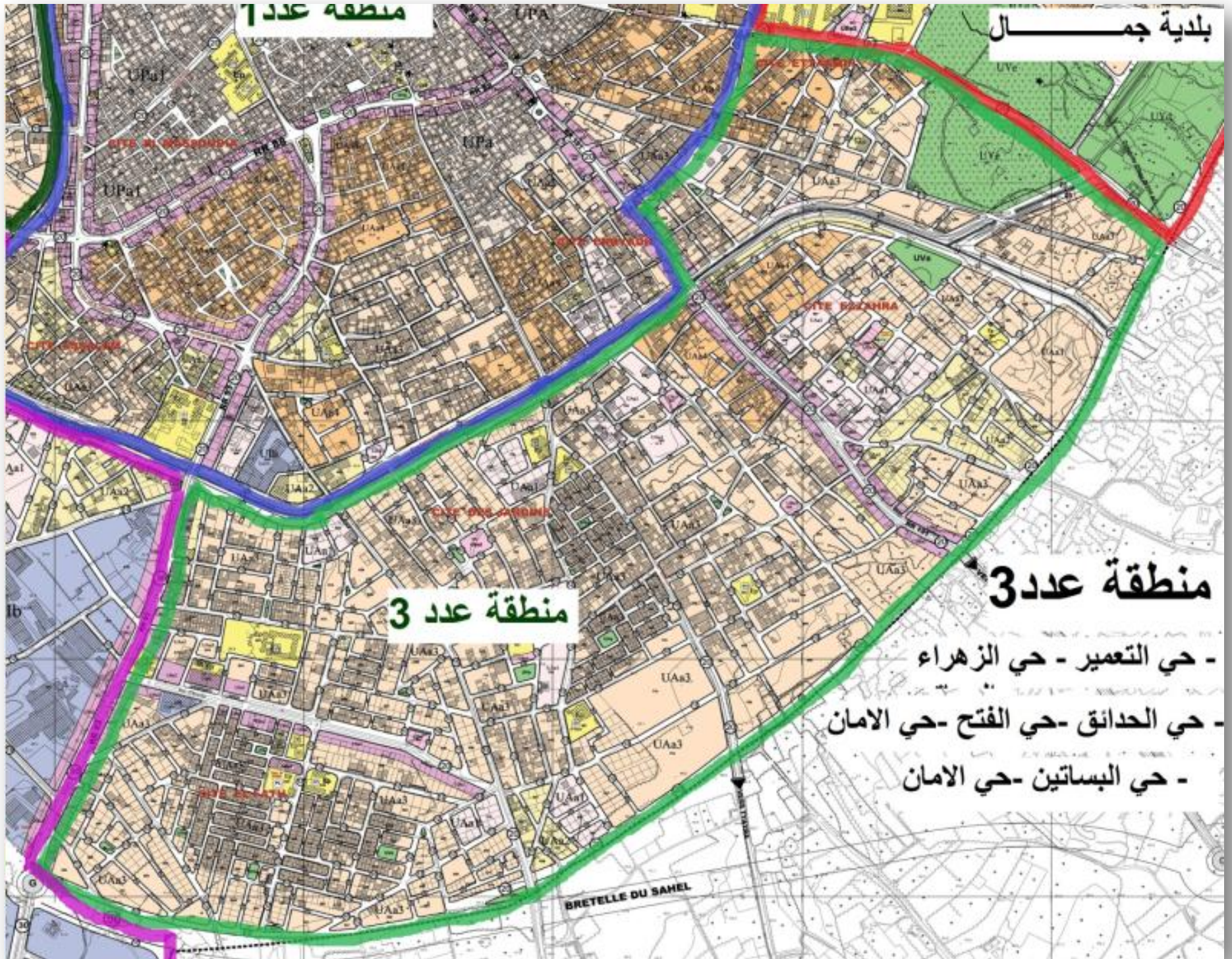












بلدية جمال

منطقة عدد 1

منطقة عدد 3

منطقة عدد 3

- حي التعمير - حي الزهراء
- حي الحدائق - حي الفتح - حي الامان
- حي البساتين - حي الامان

BRETELLE DU SAHEL

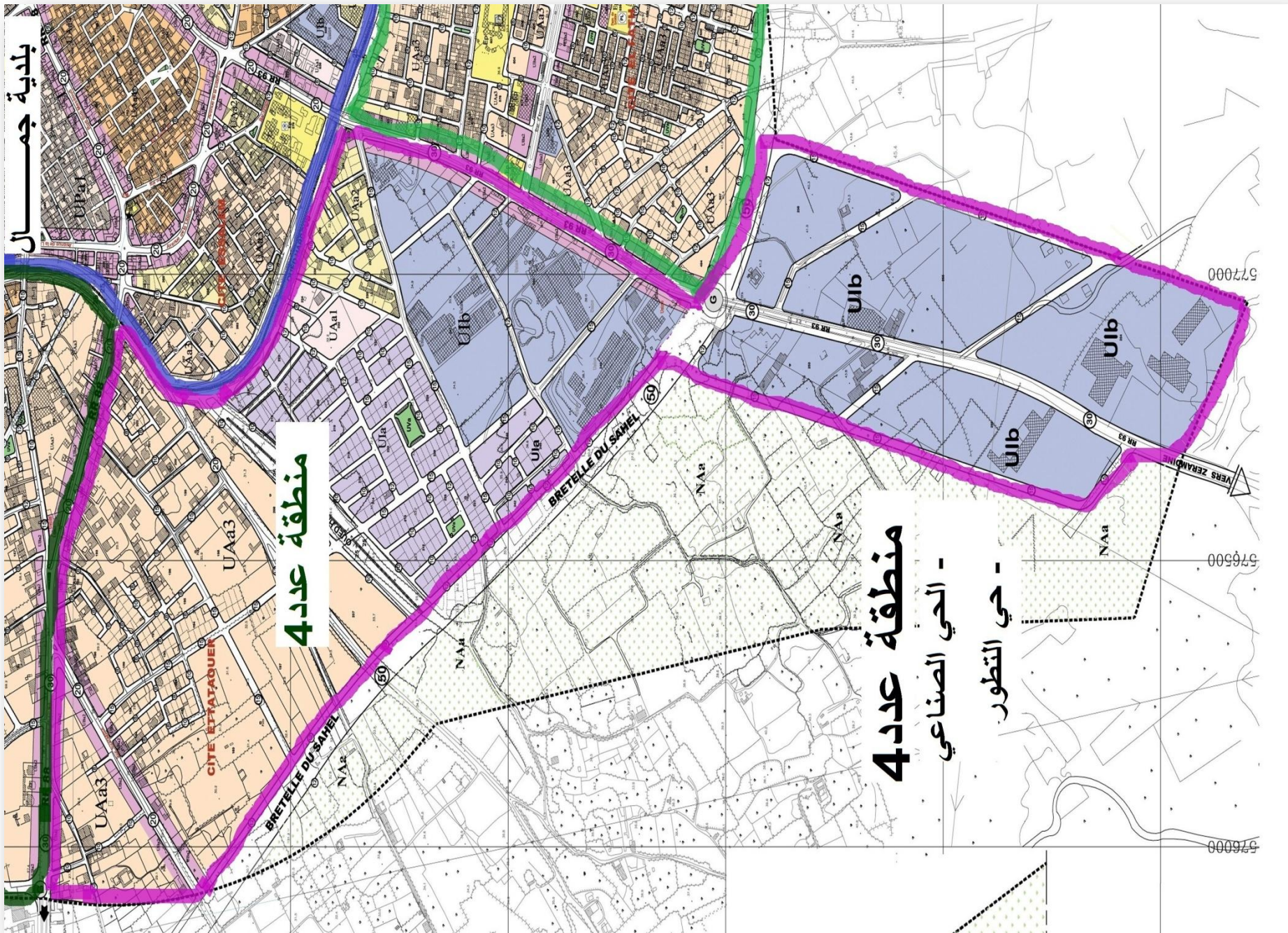


## إنموذج 01

بطاقة تشخيص لشبكة الطرقات بمنطقة ع-03

المقرقات	الأرصفت								التعمير												الطرقات								
	التوجية				الحالة				العرض	الطول	مجازي التية				التوصلي				توجية				المساعدة حسب الحالة				العرض	الطول	
	Béton	anobé	Ti-cbé	Bi C carrel age	هرمبدا	رببدا	موسكدا	جيدا			توجية	طول	توجية	طول	Béton	Enrobé	Doppu be	Brouch e	هرمبدا	رببدا		موسكدا	جيدا	هرمبدا	رببدا	موسكدا			جيدا
									العرض	الطول																	العرض	الطول	
<b>الطرق الرئيسية</b>																													
				X				2,5	1700	Cs2	1000	T2	1700			8400								8400	8	1050	شارع رشيد الميلي		
				X				1,5	2600		2000	T2	2600			3200	7200						10400	7200	8	1300	شارع الفاضل بن عاشور		
				X				2,5	1000		500	T2	1000			4000								4000	8	500	نهج الطاهر حداد		
				X				2,5	600		300	T2	600			2400								2400	8	300	نهج بيزيطة		
			X	X			1800	3	2400		1600	T2	2400			7200								9600	12	800	شارع عليه		
							1800		8300		5400		8300			25200	7200						13200	10400	31600		6950	مجموع الطرقات الرئيسية	
<b>الطرقات الفرعية</b>																													
				X				1,5	2500			T2	2400	1200									7440	36000	1200	7440	6	7400	جزء من حي العنبر
																								67200		7	9600	حي الزهراء	
				X				1,5	700		350	T2	700			2730							63770		2730	7	9500	حي الباسين	
				X				1	1100			T2	1100			1750							20500		20500	1750	5	3500	حي البسطين
								-	-	-	-	-											3600		30900	3600	6	5600	حي الحدائق
				X				1,5	5600	-	-	T2	5600		960	21000							12600	4000	17000	3000	6	6100	حي الأمان
				X				1,5	11760	-	-	T2	11760		35280								23520			35280	6	9800	حي القنص
									21660		350		18460	1200	37990	27330	27990	233990	29300	24440	42760						51500	مجموع الطرقات الفرعية	
							1800		29960		5750		26760	1200	63190	34530	27990	233990	41500	34840	74360						59450	المجموع العام	





بلدية جمبال

منطقة عددا 4

منطقة عددا 4

- الحي الصناعي

- حي التطور

57700

57650

57600

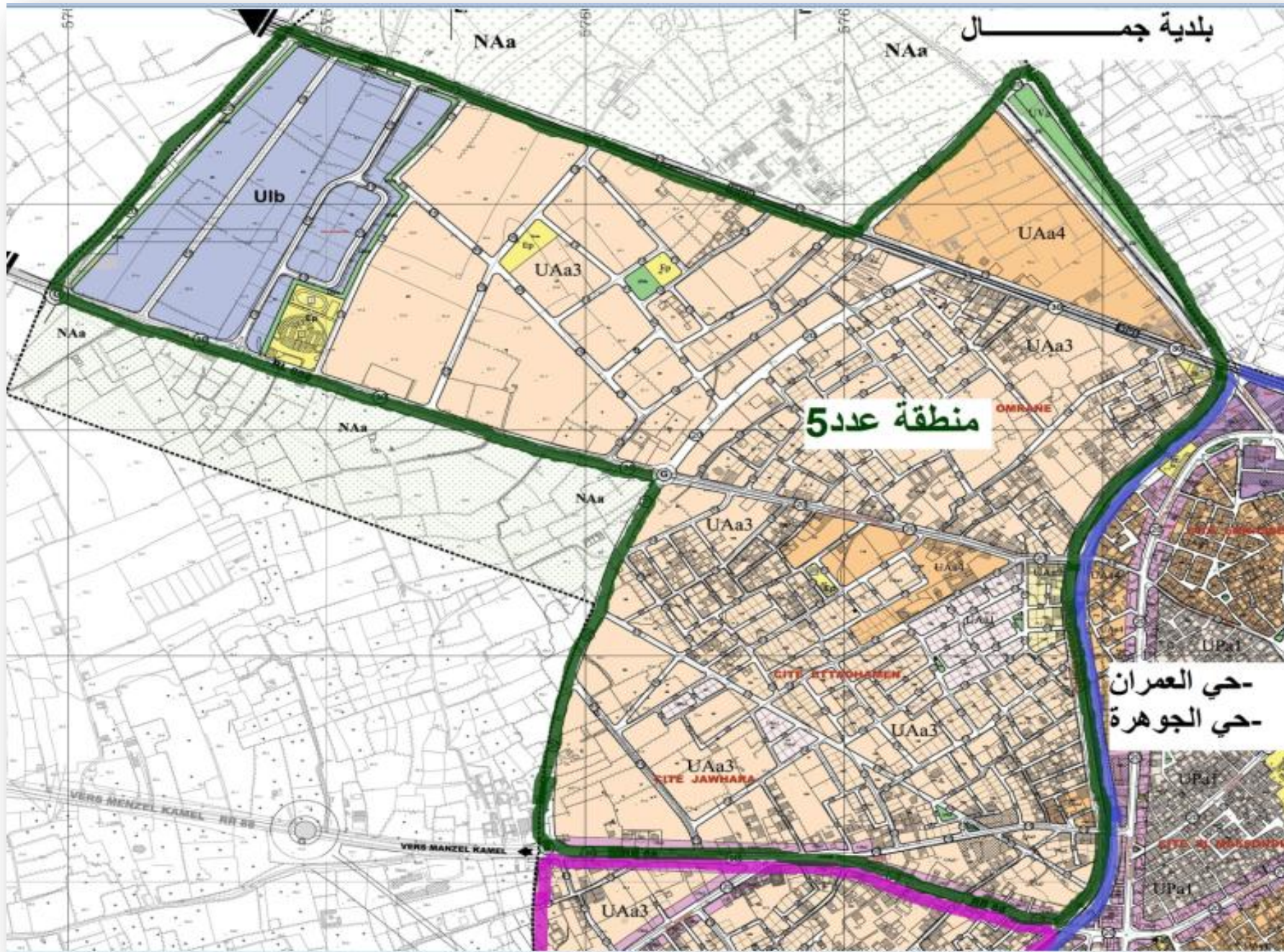


## أنموذج 01

### بطاقة تشخيص لشبكة الطرقات بمنطقة عمهد

المقرقات	الأرصفت										التعميم										الطرقات			
	النوع				الحلة			العرض	الطول	مجري المياه		الخصائص		نوعه				المساحة جيبير الحلة 2د				العرض د خ	الطول د خ	
	Béto n	enro bé	Tri- che	Bi C carrela ge	غير معدة	رنيته	متوسطه			جيدة	نوعه	طول	نوعه	طول	Béto n	Enrob é	Trico uche	Bico uche	غير معدة	رنيته				متوسط
<u>الطرقات الرئيسية</u>																								
					X			2	1700	C52	850	T2	1700	6800						6800	8	850	نهج غلدي	
					X			2	1700	-	-	T2	1700	1400					4450	1400	7	850	شارع الجامعة العربية	
					X			2	1300			T2	1300	4550					4550		7	650	نهج نباراغوا	
									4700		850		4700	6800	5950				4450	12750		2350	مجموع الطرقات الرئيسية	
<u>الطرقات الفرعية</u>																								
																		53400			6	8900	من العناني	
				X		1600		2	800			T2	800	2400				44700			6	7850	من الطوار	
																		98100				16750	مجموع الطرقات الفرعية	
						1600			5500		850		5500	6800	8350			98100	4450	12750		19100	المجموع العام	

بلدية جمال



-حي العمران  
-حي الجوهرة







المنطقة عدد 6

الطيارية

Google Earth

Map data © 2017 ANL  
© 2017 Google  
Imagery © 2017 DigitalGlobe

2001

Date des images satellite : 20/8/2017 35°34'23.54"N 10°46'22.54"E elev. 99 m altitude: 1.57 km

## أنموذج 01

### بطاقة تشخيص لشبكة الطرقات بمنطقة عدد

المقرقات	الأرصفت														التعبئة								الطرقات		
	نوعية					الحالة			العرض	الطول	مجري المياه		الخصائص		نوعية				المساحة حسب الحالة 2					العرض م خ	الطول م خ
	Béton	enrobé	Tri-cha	Bi Carrelage	غير معبدة	ريشة	متوسطة	جيدة			نوعية	طول	نوعية	طول	Béton	Enrobé	Tri-cha	Bico-uche	غير معبدة	ريشة	متوسطة	جيدة			
الطرقات الفرعية																									
						600	-	-	1.5	-	Cs2	300		600	-	-	3420	-	27780	2400	3420	2100	6	5200	الطرقات الفرعية
						600						300		600			3420		27780	2400	3420	2100	6	5200	المجموع العام

انموذج عند 02

بطاقة تخصيص جملية لشبكة الطرقات بلدية جمال حسب المناطق

المقرقات	التعمير																الطرقات			
	الأرضية					معايير البناء		الحواس	توسيع				استعمال جبيرالغلا 2.						مترية الطرقات	طول
	توسيع	استعمال جبيرالغلا				توسيع	طول		Béton	Enrobé	Tippuche	Blauche	توسيع	توسيع	توسيع	توسيع				
divers	رأساً	متوسطاً	جده	مترية الطرقات	توسيع	طول					توسيع	رأساً	متوسطاً	جده						
	52240	52240	7700	1500	1.5	Cs2	23230	76940	16800	229850	24100	—	18420	35890	69510	152460	6.5	48360	منطقة عند 01	
																			منطقة عند 02	
	7050	50900	—	—	1.5	—	—	54520	—	46590	73650	10450	163310	48390	59400	4900	7.5	46650		

المقرقات	الأرصدة					التعبير													المقرقات	
	المجموع	تسليمات				مخزون		مخزون				تسليمات				مخزون	المجموع			
		العملة	العملة	العملة	العملة	العملة	العملة	Béton	Enrobé	Terrasse	Blanche	العملة	العملة	العملة	العملة					
منطقة عدد 03	—	27460	1800	—	2	—	—	26760	1200	53040	38600	34940	176620	49500	27640	56080	7	58450	حي الشعير	
																			حي القزراء	
																			حي القاسمين	
																			حي القيسين	
																			حي الخليل	
																			حي الامان	
																			حي القلاج	
منطقة عدد 04	—	3900	1600	—	2	Cs2	850	5500	6800	8350	—	—	98100	—	4450	12750	7	19100	حي الصناعي	
																			حي الشطور	
منطقة عدد 05		1300	—	—	2	—	—	1300	—	—	5200	11200	208600	5200	11200	—	7.5	38500	حي العمران	
																			حي الجوهرة	
																			حي الشمان	
منطقة عدد 06		600	—	—	1.5	Cs2	300	600	—	—	3420	—	27780	—	3420	—	6	5200	الطريق	
المجموع العام		136400	21100	1500			24380	165620	24800	337830	144970	56590	236380	1380980	164610	226190		216260		

## اموذج عدد 02

### بطاقة تشخيص جمالية لشبكة الطرقات بلدية جمال حسب المناطق

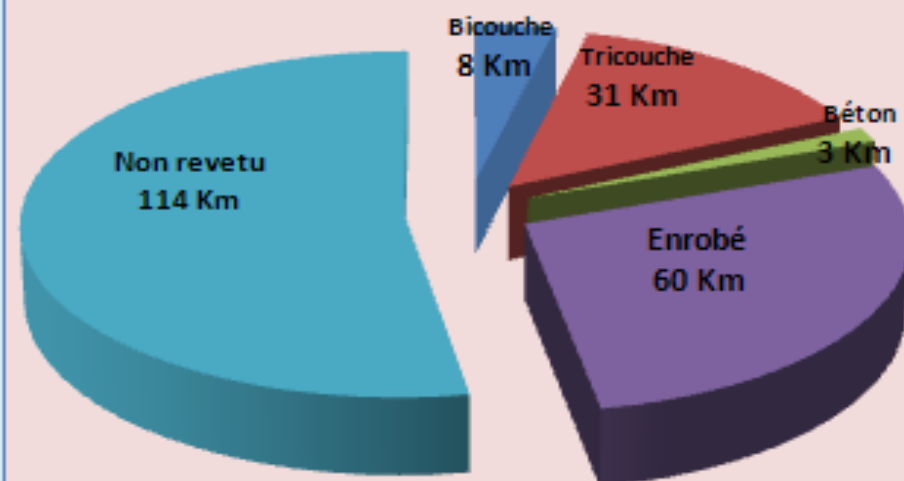
المناطق	التعبئة																		الطرقات
	الأرصدة					التعبئة													
	التراب	السداسي				التراب	السداسي	السداسي	السداسي				السداسي				السداسي	السداسي	
		السداسي	السداسي	السداسي	السداسي				السداسي	السداسي	السداسي	السداسي	السداسي	السداسي	السداسي	السداسي			
منطقة عد01	32240	32240	7700	1900	1.3	Cx2	23230	75940	15800	229830	24100	-	18420	33300	69310	132460	6.3	48360	
منطقة عد02	7050	30900	-	-	1.3	-	-	34520	-	46300	73630	10430	163310	48300	39400	4900	7.3	46610	
منطقة عد03	-	27460	1800	-	2	-	-	26760	1200	33040	38600	34940	176620	49300	27640	38080	7	38430	
منطقة عد04	-	3100	1600	-	2	Cx2	830	3300	6800	8330	-	-	98100	-	4430	12730	7	19100	
منطقة عد05	-	1300	-	-	2	-	-	1300	-	-	3200	11200	208600	3200	11200	-	7.3	38300	
منطقة عد06	-	600	-	-	1.3	Cx2	300	600	-	-	3420	-	27730	-	3420	-	6	3200	
الإجمالي	-	135400	21100	1300	-	-	24380	163670	24800	337830	144970	36390	236380	1380380	164610	226190	-	216260	

# توزيع الطرقات بمدينة جَمّال

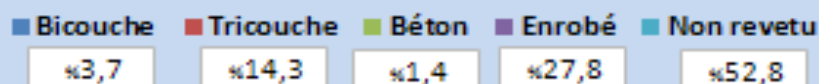
توزيع الطرقات حسب النوعية (كم)

توزيع الطرقات حسب الحالة (كم)

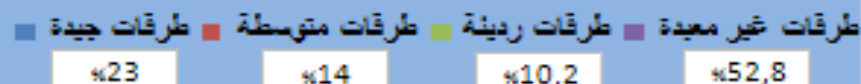
الطول الجملي للطرقات : 216 كم



Zone de traçage



الطول الجملي للطرقات : 216 كم



## أنموذج ع-06

### بطاقة تشخيص جميلة لشبكة التوزيع العمومي ببلدية جمال

التوزيع العمومي							المناطق		
اعتماد التقنيات المقتصدة للطاقة			الحالة			نسبة التوزيع	عدد النقاط الضوئية		
			جيدة	متوسطة	رديئة				
			x	x		90%	180	هي وسط المدينة	منطقة عدد 1
			x			68%	52	هي المسعودية	
			x			77%	70	هي الازدهار	
		x	x			80%	70	هي النصر	
		x				88%	75	هي التحرير	
			x	x		100%	150	هي السلامة	
				x		100%	112	هي الرياض	
				x		100%	121	هي الاستقلال	
				x		90%	100	هي المدينة العتيقة	



						0%	0	هي السعادة	منطقة عدد 2
				x	x	80%	110	هي الوثائق	
				x		82%	35	هي المتزه	
					x	100%	160	هي المنار	
				x	x	94%	162	هي المروج	
				x	x	92%	148	هي الملعب	
				x	x	92%	115	هي القرهه	
				x		30%	35	هي التخييل	
			x	x		80%	81	هي الزهراء	منطقة عدد 3
				x	x	82%	80	هي الياسمين	
			x			86%	85	هي البساتين	
					x	82%	90	هي الحدائق	
				x	x	90%	113	هي التعبير	
				x	x	90%	144	هي الامان	
			x	x		80%	114	هي الفسح	

				X	X	65%	75	هي الصناعي	منطقة عدد 4
					X	70%	80	هي التطوير	
				X	X	75%	100	هي العمران	منطقة عدد 5
				X	X	80%	95	هي الجوهرة	
				X	X	70%	75	هي التضامن	
				X	X	70%	80	الطيارة	منطقة عدد 6
						85%	2907	المجموع العام	