

جمال في : 29 أكتوبر 2018



الجمهورية التونسية  
وزارة الشؤون المحلية والبيئة  
بلدية جمال

**محضر جلسة  
عمل لتقسيم المنطقة البلدية إلى مناطق  
( برنامج الاستثمار البلدي التشاركي لسنة 2019 )**

تنفيذا لما تقرر خلال جلسة تركيز الخلية المشرفة على إعداد ومتابعة البرنامج الإستثماري لبلدية جمال يوم 24 أكتوبر 2018 وللوزنامة المعدة في الغرض وتطبيقا للمنهجية المعتمدة في إعداد مراحل البرنامج إنعقدت جلسة عمل لتقسيم المنطقة البلدية إلى مناطق يوم 29 أكتوبر 2018 على الساعة الرابعة مساء بقصر بلدية جمال برئاسة السيد الحبيب الملي رئيس بلدية جمال ورئيس خلية إعداد البرنامج الإستثماري البلدي وبحضور السيدات والسادة :

- هاجر الحبيار : المساعد الأول لرئيس البلدية وميسر بلدي  
- عبد الناصر بن شرادة : المساعد الثالث لرئيس البلدية و رئيس لجنة الإعلام والتواصل والتقييم  
- البشير رجب : رئيس لجنة الأشغال والتهيئة العمرانية  
- كوثر سعد : رئيس لجنة الديمقراطية التشاركية والحوكمة المفتوحة والتعاون اللامركزي وميسر بلدي  
- زهرة كزيز : عضو مجلس بلدي  
- الفاضل جعفر : عضو مجلس بلدي  
- نورشان بن رجب : عضو مجلس بلدي  
- عواطف الأبلق : عضو مجلس بلدي



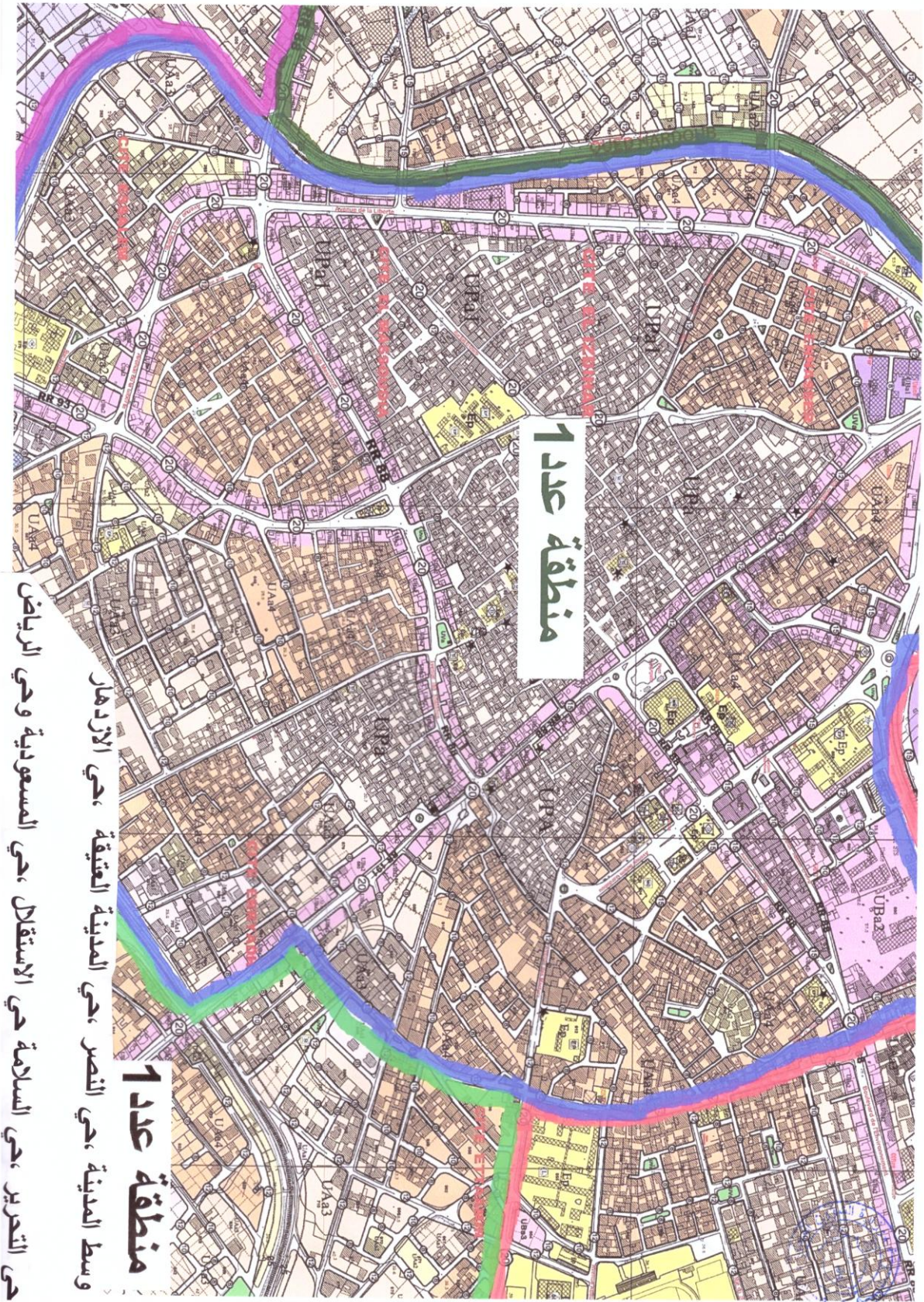
- شبيل المصلي : مرافق مالي  
كما حضر الجلسة ممثلا عن الادارة البلدية كل من السادة :  
- سمير اسماعيل : كاهية مدير الإدارة الفرعية الفنية والمسؤول الفني عن البرنامج  
- رياض عباس : الشؤون المالية والمسؤول المالي عن البرنامج  
- ليلي الغزيل : مكلفة بكتابة المجلس

افتتح السيد رئيس البلدية الجلسة مرحبا بالحضور وقدم الإطار العام للجلسة وعرض عليهم الموضوع التالي :

### 1- تقسيم المدينة إلى مناطق :

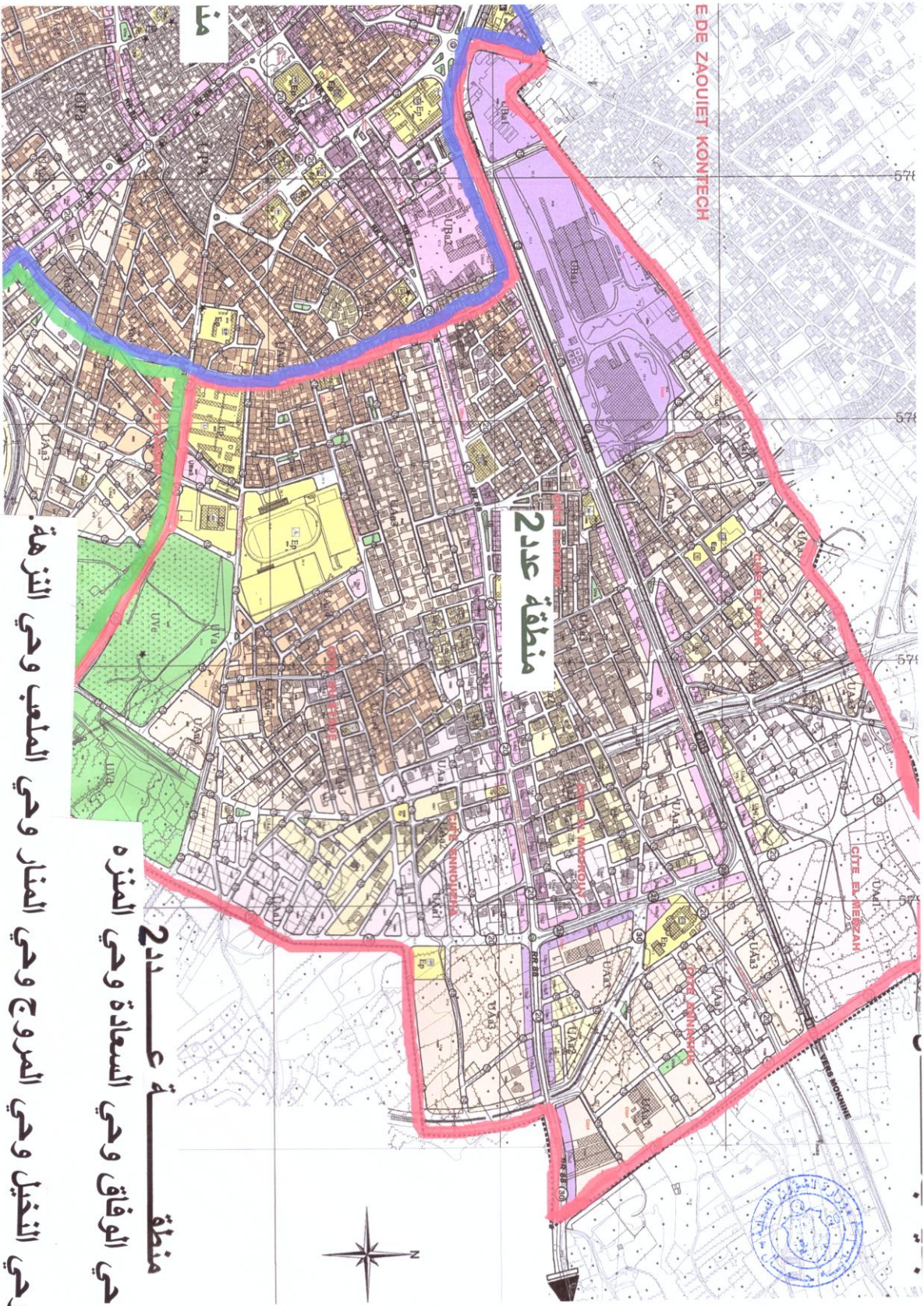
أكد السيد رئيس البلدية للحاضرين أن إعداد المخطط الإستثماري السنوي يفترض ضمن منهجيته تقسيم المدينة إلى مناطق حسب معايير موضوعية جغرافية أو ديمغرافية أو غيرها يقع إعتبارها في مرحلة ثانية عند تصور المشاريع والبرنامج التنموي للسنة المعنية .  
وقد قدمت الإدارة الفنية تصورا لتقسيم المدينة تناقش الحضور طويلا في محتواه ثم صادقوا عليه بالإجماع على الشكل النهائي التالي :





منطقة عدد 1

وسط المدينة، حي النصر، حي المدينة العتيقة، حي الازدهار  
حي التحرير، حي السلامة، حي الاستقلال، حي المسعودية وحي الرياض



حي النخيل وحي المروج وحي المنار وحي الملعب وحي الزهفة.

منطقة عدد 2  
حي الرفاق وحي السعادة وحي المنزه

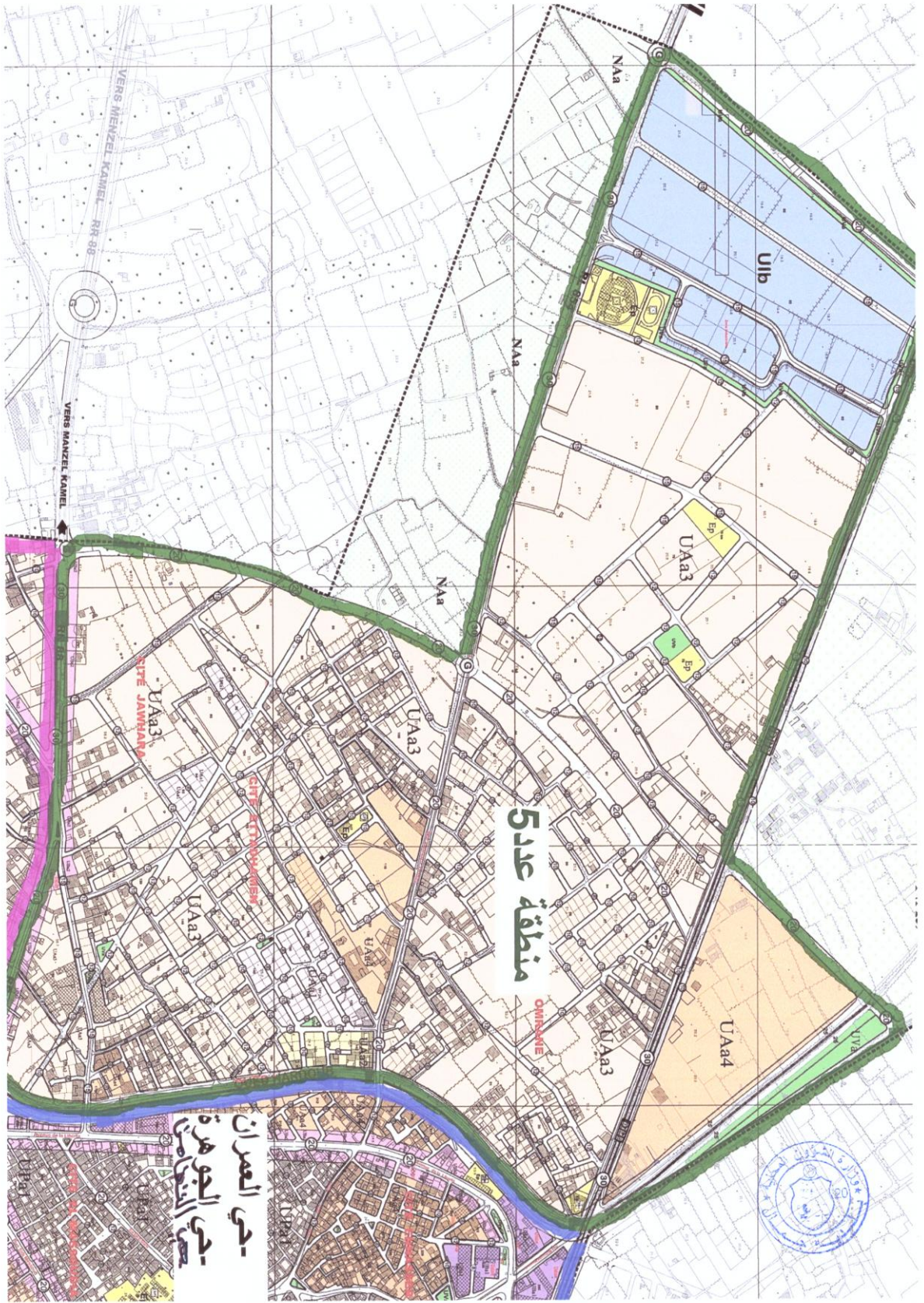


منطقة عدد 3

منطقة عدد 3

- حي التعمير - حي الزهراء
- حي الحدايق - حي الفتح - حي الامان
- حي البساتين - حي الياستين

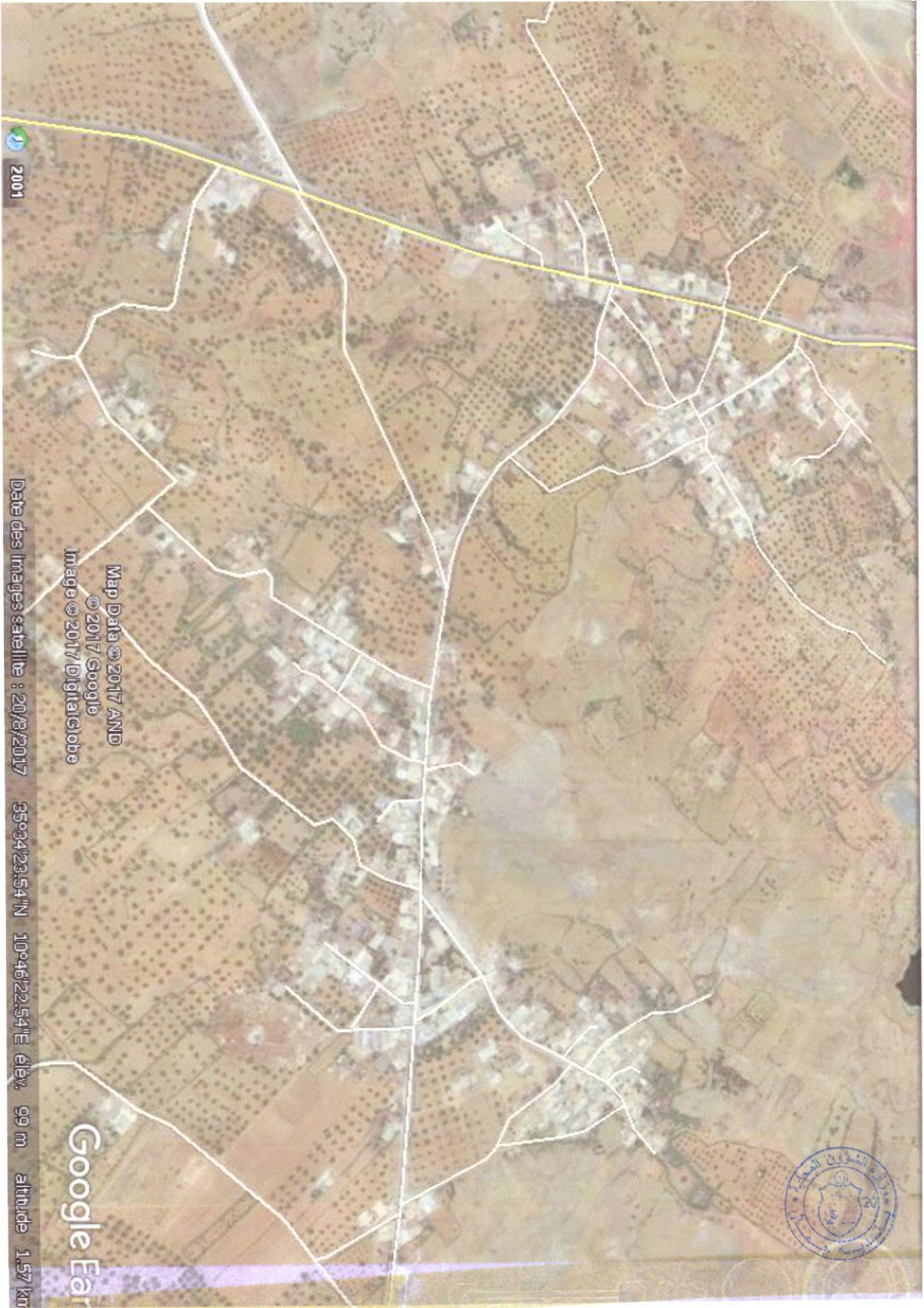




# منطقة عدد 5

حي العمران  
حي الجوهرية  
حي النور





2001

Data des Images satellite : 20/8/2017

35°34'23.54" N 10°46'22.54" E elev: 99 m altitude 1.57 km

Map Data © 2017 AND  
© 2017 Google  
Image © 2017 DigitalGlobe

Google Earth





ورفعت الجلسة على الساعة السابعة مساء .

رئيس البلدية



الحبيب الميلي

